




 Junta de Castilla y León Delegación Territorial de Valladolid Servicio Territorial de Montes y Asesores	PLAN ANUAL DE APROVECHAMIENTOS 2015	
	Plano: 1 de 1	
Procedimiento de adjudicación: ABIERTO		LOTE 4
Forma de aprovechamiento: EN PIE		
Determinación cuantía del aprovechamiento: A RIESGO Y VENTURA		
SISTEMA DE PROYECCIÓN ETRS 89 UTM HUSO 30 T N Elipsoida GRS80; UTM, en metros		
FECHA: noviembre de 2014 Elabora: DAVID CUBERO BAUSELA		ESCALA: 1:20.000 
El límite de la Sección Territorial de Ordenación y Montes es el límite de la Sección Territorial de Organización y Mejora I Fdo.: DAVID CUBERO BAUSELA		

Datos de aprovechamiento de madera

Nº C.U.P. Nº de elenco:	39
Nombre del monte:	"Mohago"
Cuartel / Tramo:	B-1 y 3
Monte certificado:	SI
Tipo de aprovechamiento:	MADERA
Especie:	Pinus pinaster / Pinus pinaster
Superficie aprovechamiento:	49,40 ha
Cuantía aprovechamiento (aprox.):	
Volumen de fuste:	709,78 mm.c.c.
Volumen de hebras:	131,47 mm.c.c.

Leyenda temática

	Superficie objeto de aprovechamiento
	Límite de monte con gestión pública
	Límite términos municipales

